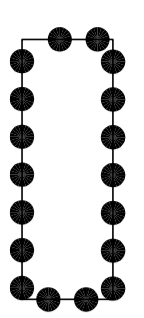

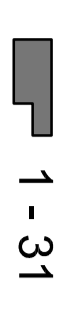



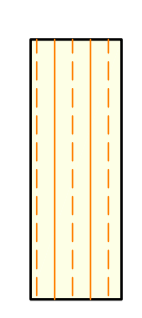
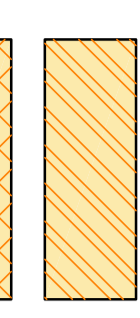
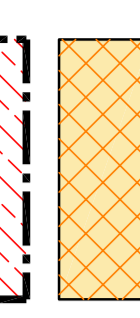
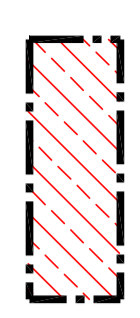
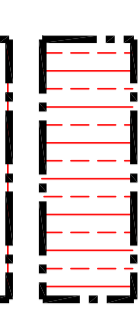
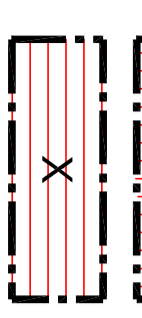
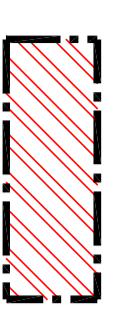


AMBITI DEL PIANO DELLE REGOLE


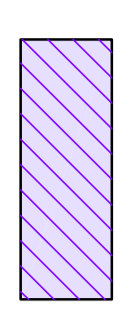
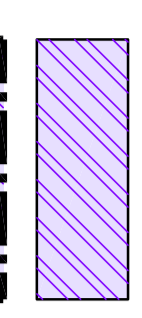
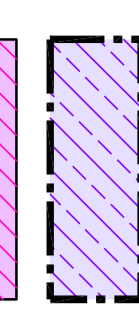
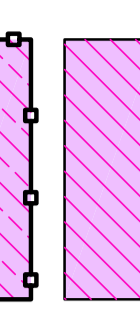
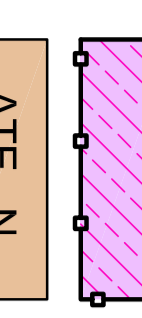

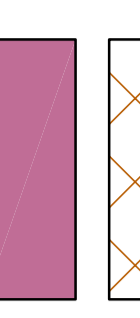

NUCLEI DI ANTICA FORMAZIONE

-  ZONA A1 - CENTRO STORICO
-  ZONA A2 - BORGHI STORICI
-  1 - 31 A3 - CASCINE STORICHE con valenza tipologica ed architettonica
-  32 - 63 A4 - CASCINE STORICHE con valenza tipologica





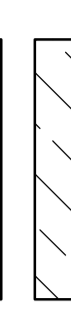
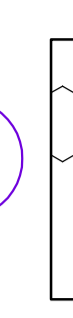

AMBITI RESIDENZIALI

-  ZONA B1 - INTENSIVA
-  ZONA B2 - SEMINTENSIVA
-  ZONA B3 - SEMINTENSIVA INFRASTRUTTURATA
-  ZONA B4 - SEMINTENSIVA REALIZZATA CON P.U.A.
-  ZONA B5 - AD ALTA COMMISSIONE FUNZIONALE
-  ZONA C1 - DI ESPANSIONE
-  ZONA C2 - DI ESPANSIONE CON EDILIZIA CONVENZIONATA
-  ZONA C3 - DI ESPANSIONE CONFERMATO
-  ZONA C4 - DI ESPANSIONE IN ATTUAZIONE



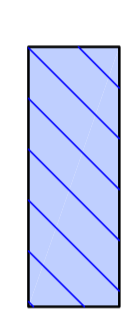
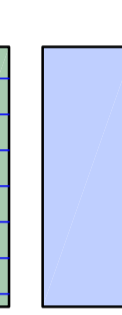
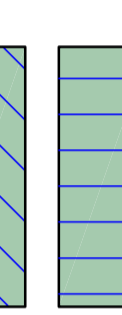
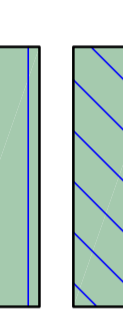
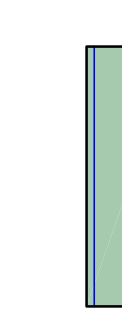
AMBITI PER ATTIVITA' ECONOMICHE

-  ZONA D0 - PRODUTTIVA DI CONTENIMENTO
-  ZONA D1 - PRODUTTIVA DI COMPLETAMENTO
-  ZONA D2 - PRODUTTIVA REALIZZATA CON P.A.
-  ZONA D3 - PRODUTTIVA DI ESPANSIONE CONFERMATO
-  ZONA D4 - COMMERCIALE E DIREZIONALE ESISTENTE
-  ZONA D5 - COMMERCIALE E DIREZIONALE DI ESPANSIONE CONFERMATO
-  ZONA D6 - PRODUTTIVA SPECIALE - CAVE
-  ZONA D7 - PRODUTTIVA SPECIALE - DISCARICHE
-  ZONA D8 - AGRO-INDUSTRIALE










AMBITI AGRICOLI

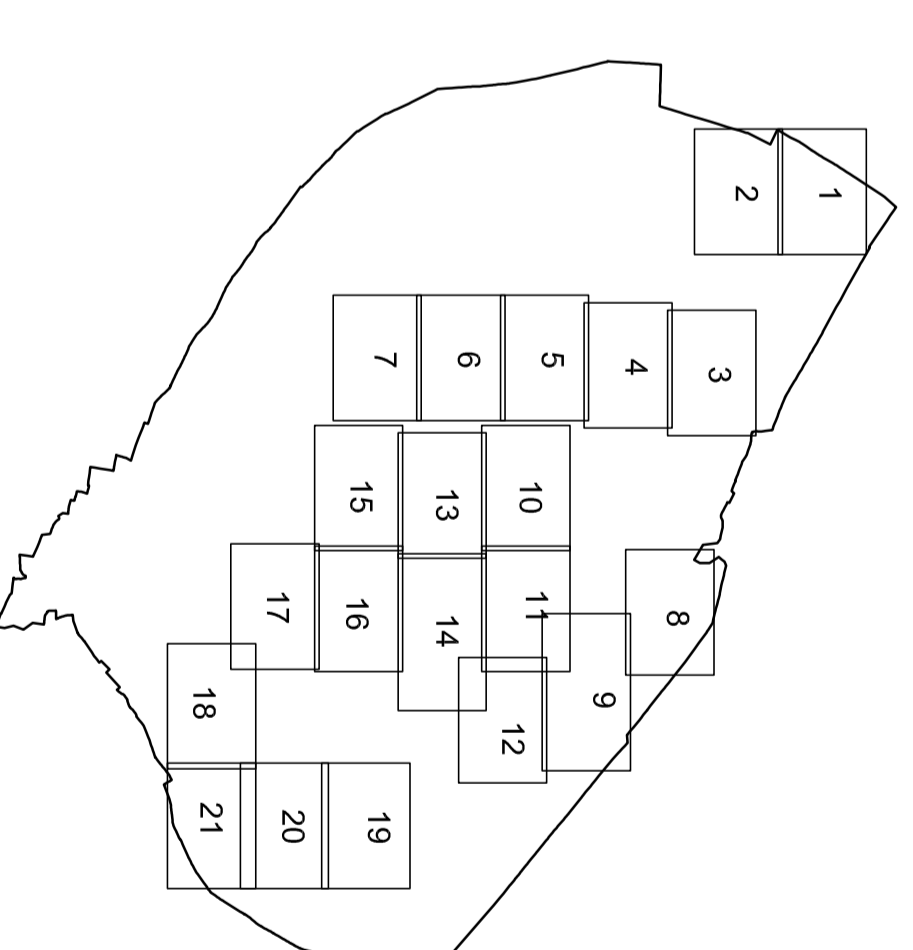
-  ZONA VP - VERDE PRIVATO
-  ZONA E1 - AGRICOLA PRODUTTIVA
-  ZONA E2 - AGRICOLA DI SALVAGUARDIA
-  ZONA E3 - AGRICOLA DI VALENZA PAESISTICO-AMBIENTALE
-  ZONA E4 - AGRICOLA DI SALVAGUARDIA PER LO SVILUPPO DELL'AEROPORTO
-  ZONA E5 - AGRICOLA DI SALVAGUARDIA PER AMBITO T3 DEL PTRAM
-  EDIFICI IN ZONA "E" NON PIU' ADIBITI ALL'AGRICOLTURA

AMBITI DEL PIANO DEI SERVIZI

-  ZONA SP - AREE PER SERVIZI PUBBLICI DI SCALA LOCALE
-  ZONA ST - AREE PER SERVIZI TECNOLOGICI
-  ZONA F - AREE PER SERVIZI PUBBLICI DI SCALA SOVRACOMUNALE
-  ZONA F5 - AEROPORTO
-  ZONA VSA.1 di SALVAGUARDIA AMBIENTALE - PARCO DEL CHIESE EST
-  ZONA VSA.2 di SALVAGUARDIA AMBIENTALE - PARCO DEL CHIESE OVEST
-  ZONA VSA.3 di SALVAGUARDIA AMBIENTALE - PARCO DELLE COLLINE MORENICHE

AMBITI DEL DOCUMENTO DI PIANO

-  AMBITI DI TRASFORMAZIONE
-  ZONE SOTTOPOSTE A PIANO ATTUATIVO
-  ZONE SOTTOPOSTE A PIANO DI RECUPERO
-  ZONA SOTTOPOSTA A PIANO INTEGRATO DI INTERVENTO
-  LIMITE RISPETTO CIMITERIALE
-  STRADE DI PROGETTO
-  LIMITE SALVAGUARDIA PIANO D'AREA PER AEROPORTO
-  AREE DEL DEMANIO MILITARE
-  CONFINE COMUNALE



COMUNE
di MONTICHIARI
Provincia di Brescia



PIANO DI GOVERNO DEL TERRITORIO

C PIANO delle REGOLE

3.0 TAVOLA AMBITI E ZONE - LEGENDA

CORRETTO CON CONTRODEDUZIONI

ADOZIONE: Delibera consigliere n. 59 del 29/12/2012
ESAME OSSERVAZIONI: Delibera consigliere n. 16 del 28/06/2013
PUBBLICAZIONE: B.U.R.L. n. del

data: settembre 2013
aggiornamenti: _____
Il Sindaco _____
Il Segretario Comunale _____

Il Progettista arch. Agostino Baronchelli

arch. Francesca Casagrandi arch. Bruno Tonelli - RSC Piano Assessorio Piano del Sottosviluppo
arch. Zolner arch. Saffari arch. Baronchelli arch. Pozzi arch. Pini
Ing. Roberto Togni - Consulenza ingegneristica
Ing. Laura Baronchelli arch. Laura Maggi

STUDIO ARCHITETTURA ASSOCIATO
Via S. Andrea 37 Besenò (BN) tel. +39 087770314-772000 E: studiobaronchelli.it